










# Bundesfernstraßen im Straßennetz Baden- Württemberg






Maßstab 1 : 450 000

## Legende

-  Bundesautobahnen (Nummer der BAB)
-  Bundesstraßen (Nummer der BStr.)
-  Fernstraßen außerhalb Baden-Württemberg
-  Regierungsbezirksgrenzen
-  Landesgrenze Baden-Württemberg
-  Flüsse (Gewässer)
-  Wohnplätze bis 25 000 Einwohner
-  Wohnplätze über 25 000 Einwohner
-  Unzerschnittene Verkehrsarme Räume über 100km<sup>2</sup> Größe (2000)

## Landeskonzept für die Fortschreibung des Bedarfsplans für die Bundesfernstraßen

Stand Oktober 2013

-  Transeuropäische Netze (TEN-Netze)
-  großräumige Verbindungen (VFS I-Netze)
-  hochbelastete Achsen (DTV > 10 000 KFZ/24h + 1 Abschnitt > 15 000 KFZ/24h)
-  Anzunehmende Maßnahmen der Bausteine I und II
-  Anzunehmende Maßnahmen Baustein III

